


# TALLER DE RABAB, SAROD Y MÚSICA AFGANA E INDIA POR DAUD KHAN SADOZAI



**Daud Khan Sadozai** nació en Kabul, Afganistán, en 1955. Estudió rabab con uno de los grandes maestros de todos los tiempos, Ustad Muhammad Umar. Más tarde, aprendió a tocar el sarod, instrumento de India del Norte el cual es descendiente directo del rabab, de la mano del gran Ustad Amjad Ali Khan en India.

Un antepasado de Amjad Ali Khan llevó el rabab desde Ghazni (Afganistán) a Gwalior (India) y su familia desarrolló el sarod a partir de él. Ustad Amjad Ali Khan es la sexta generación de esta familia de músicos (senia gharana).

Daud Khan actúa frecuentemente en Europa, EEUU e India y ha colaborado con Ross Daly, Jordi Savall, Mawash y el Kabul Ensemble, entre otros. En India fue honrado con el prestigioso premio Ustad Hazif Ali Khan en los años 1988 y 1995.

Además, es el jefe de estudios de la Academia de Música India de Köln (Colonia, Alemania), que fue fundada por su maestro Ustad Amjad Ali Khan, y en la que continúa con su legado en la enseñanza según su tradición musical.

## SEMINARIO

### 1. HORARIOS

<b>Viernes, 3 de diciembre de 2010</b>	<b>16:00-20:00</b>
<b>Sábado, 4 de diciembre de 2010</b>	<b>11:00-14:00/16:00-20:00</b>
<b>Domingo, 5 de diciembre de 2010</b>	<b>11:00-14:00/16:00-20:00</b>

### 2. PRECIOS

La asistencia al taller tiene un precio de 120 euros. Están incluidas las clases y el alojamiento en la casa donde se celebra el curso. Para más comodidades ver sección "Alojamiento". Si no podéis asistir los tres días consultar otros precios.

El pago se efectúa por transferencia a nombre de **José Miguel López** en la cuenta de **Bancaixa**:

**2077 0079 15 1101928319**

Desde el extranjero:

**IBAN: ES84 2077 0079 1511 0192 8319**

**SWIFT: CVALESVVXXX**

### 3. CONTACTO

Para cualquier duda antes y durante el curso, podéis poneros en contacto directamente con Efrén López:

Tels: (0034) 656 33 85 57 (España) y (0030) 6939 32 26 30 (Grecia)

Correo electrónico: [masdeflors@hotmail.com](mailto:masdeflors@hotmail.com)

### 4. DATOS TÉCNICOS DEL TALLER

El curso está abierto a cualquier tipo de instrumento. Si alguno de vosotros quiere seguir el taller con rabab o sarod y no dispone de instrumento, tenemos dos rababs y un sarod que podemos prestar. Las clases de rabab se darán con rabab afgano de tres cuerdas melódicas afinadas SA: Do#, es decir: 1ª cuerda: Sib, 2ª cuerda: Fa, 3ª cuerda: Do. Bordes: Do# y Sol#. El sarod es el instrumento clásico indio afinado en SA: Si.

Está permitida la grabación de las clases en vídeo y audio.

### 5. ALOJAMIENTO



Existe la opción de alojarse en la casa donde se celebrará el curso, en la que hay espacio para unas 4 o 5 personas. Para los que deseéis una mayor intimidad, está la posibilidad de dormir en una casa rural, **La Bodega del Carreter**, a una media hora en coche del Mas de Flors, en la población de **Els Ibarsos**, desde **21,50 euros/noche**. Más información [aquí](#).

Importante: La gestión del alojamiento en **La Bodega del Carreter** corre de vuestra parte y no está incluida en el precio del taller.

### 6. COMIDAS

Los restaurantes más cercanos al **Mas de Flors** se encuentran en **Sant Joan de Moró**, a 2 km. de distancia. Los más exquisitos en dietas especiales para rababistas son:

Mesón "Els Arcs"  
C/Borriol, 7  
Tel:964 328 040

Restaurante "Les Forques"  
Avda. Maestrat, 13  
Tel:964 328 318

### 7. CÓMO LLEGAR AL MAS DE FLORS

#### • En autobús desde Castellón

Autobuses a las **13:45**, **15:10** y **19:00**. Conviene estar en la parada con unos 20 min. de antelación, ya que los horarios tienen una cierta flexibilidad. Para más seguridad podéis llamar a la empresa que realiza este servicio, **HICID: 964 200 122** La estación de autobuses de Castellón se encuentra junto a la de tren. El autobús llega sólo hasta **Sant Joan de Moró**, a 2 km. del Mas de Flors. Desde allí os podremos recoger. En caso de que esto no sea posible existe servicio de Tele-Taxi (**626 699 240**).

#### • En taxi desde Sant Joan de Moró

Para el servicio de Tele-Taxi podéis llamar al **626 699 240**. Cuesta unos 6 euros el trayecto hasta el **Mas de Flors**, de 2 km.























- En coche:
- Desde el sur (ciudad de referencia: Valencia)

	<b>Salida: Valencia, centro</b>		
1	<b>Salir de Valencia</b>	3 km	
		<b>3 km 00h08</b>	
2	Continuar en: <b>V-21</b>	20 km	
		<b>23 km 00h21</b>	
3	Continuar en: <b>E-15 / AP-7</b>	47 km	
	Sagunto: Recogida ticket peaje	32 km	00h26
	Tomar la salida en dirección:	69 km	00h47
	<b>Salida 47</b> <b>H-340 - Puerto</b> <b>Castellón Sur - Castelló Sur</b>		
	Castellon Sur: Peaje: 4.95 EUR	69 km	00h48
		<b>70 km 00h48</b>	
4	En la rotonda, tomar la salida 5 en dirección:	1.8 km	
	<b>Port</b>		
	Velocidad máxima de 40 km/h durante 0.6 km	70 km	00h48
	Seguir dirección:	70 km	00h49
	<b>CV-16</b> <b>Castelló (centre)</b> <b>L'Alcora</b>		
	Travesía de <b>Grupo Venta Nova</b>	71 km	00h50
		<b>71 km 00h51</b>	
5	Tomar <b>CV-16</b> en dirección:	7.5 km	
	<b>L'alcora</b> <b>CV-10</b>		
	Velocidad máxima de 40 km/h durante 0.2 km	72 km	00h51
	Sucesión de curvas peligrosas hacia la derecha durante 0.8 km	78 km	00h58
		<b>79 km 00h58</b>	
6	Seguir todo recto	<0,1 km	
		<b>79 km 00h59</b>	
7	En la rotonda, tomar la salida 3 Continuar en: <b>CV-16</b>	1.1 km	
	<b>CV-16</b>		
		<b>80 km 01h00</b>	
8	En la rotonda, tomar la salida 3 Continuar en: <b>CV-160</b>	1.7 km	
	Travesía de <b>Correntilla</b>	81 km	01h01
		<b>82 km 01h02</b>	
9	En la rotonda, tomar la salida 3 Continuar en: <b>Avenida de la Plana / Avinguda de la Plana</b>	0.2 km	
		<b>82 km 01h02</b>	
10	<b>Atravesar Sant Joan de Moró</b>	1.6 km	
	Continuar en: <b>Avenida de la Plana / Avinguda de la Plana</b>	(0.4 km)	
	Tomar <b>Plaza Alcalde Andreu / Plaça Alcalde Andreu</b>	(≤0.1 km)	
	Tomar <b>Calle San Juan Bautista / Carrer San Juan Bautista</b>	(0.1 km)	
	Girar a la derecha: <b>Aldea del Maestrazgo</b>	(0.2 km)	
	Girar a la izquierda: <b>CV-1610</b>	(0.8 km)	
	Sucesión de curvas peligrosas hacia la derecha durante 1.5 km	83 km	01h04
	Salir de Sant Joan de Moró		
		<b>83 km 01h04</b>	
11	Tomar <b>CV-1610</b>	1.3 km	
		<b>85 km 01h06</b>	
12	Entrar en Mas de Flors	<0.1 km	
		<b>85 km 01h06</b>	
	<b>Llegada: Mas de Flors, centro</b>		
		<b>85 km 01h06</b>	

-Desde el norte (ciudad de referencia: Tarragona)

	<b>Salida: Tarragona, centro</b>	
1	<b>Salir de Tarragona</b>	1 km
		<b>1 km 00h02</b>
2	Continuar en: <b>N-240</b>	2.5 km
		<b>3.5 km 00h05</b>
3	Tomar <b>E-15 / AP-7</b> en dirección:	188 km
	Tarragona: Peaje: 1.35 EUR	3.5 km 00h05
	Pasar cerca de <b>Reus</b>	8.5 km 00h08
	L'Hospitalet: Recogida ticket peaje	37 km 00h24
	Tomar la salida en dirección:	190 km 01h50
	<b>Salida 47</b> <b>II-340 -  Puerto</b> <b>Castellón Sur</b> <b>Villarreal</b>	
	Castellon Sur: Peaje: 16.75 EUR	191 km 01h50
		<b>191 km 01h51</b>
4	En la rotonda, tomar la salida 5 en dirección:	1.8 km
	Velocidad máxima de 40 km/h durante 0.6 km	191 km 01h51
	Seguir dirección:	192 km 01h52
	<b>CV-16</b> <b>Castelló (centre)</b> <b>L'Alcora</b>	
	Travesía de <b>Grupo Venta Nova</b>	193 km 01h53
		<b>193 km 01h53</b>
5	Tomar <b>CV-16</b> en dirección:	7.5 km
	<b>L'alcora</b> <b>CV-10</b>	
	Velocidad máxima de 40 km/h durante 0.2 km	193 km 01h54
	Sucesión de curvas peligrosas hacia la derecha durante 0.8 km	200 km 02h00
		<b>200 km 02h01</b>
6	Seguir todo recto	<0.1 km
		<b>200 km 02h01</b>
7	En la rotonda, tomar la salida 3 Continuar en: <b>CV-16</b>	1.1 km
		<b>201 km 02h02</b>
8	En la rotonda, tomar la salida 3 Continuar en: <b>CV-160</b>	1.7 km
	Travesía de <b>Correntilla</b>	202 km 02h03
		<b>203 km 02h04</b>
9	En la rotonda, tomar la salida 3 Continuar en: <b>Avenida de la Plana / Avinguda de la Plana</b>	0.2 km
		<b>203 km 02h04</b>
10	<b>Atravesar Sant Joan de Moró</b>	1.6 km
	Continuar en: <b>Avenida de la Plana / Avinguda de la Plana</b>	(0.4 km)
	Tomar <b>Plaza Alcalde Andreu / Plaça Alcalde Andreu</b>	(<0.1 km)
	Tomar <b>Calle San Juan Bautista / Carrer San Juan Bautista</b>	(0.1 km)
	Girar a la derecha: <b>Aldea del Maestrazgo</b>	(0.2 km)
	Girar a la izquierda: <b>CV-1610</b>	(0.8 km)
	Sucesión de curvas peligrosas hacia la derecha durante 1.5 km	204 km 02h07
	Salir de Sant Joan de Moró	
		<b>205 km 02h07</b>
11	Tomar <b>CV-1610</b>	1.3 km
		<b>206 km 02h08</b>
12	<b>Entrar en Mas de Flors</b>	<0.1 km
		<b>206 km 02h09</b>
	<b>Llegada: Mas de Flors, centro</b>	
		<b>206 km 02h09</b>

-Desde el interior (ciudad de referencia: Teruel)

 <b>Salida: Teruel, centro</b>		
1	<b>Salir de Teruel</b>	2 km
		<b>2 km 00h04</b>
2	<b>N-420A</b> Tomar <b>N-420A</b>	1.4 km
 Sucesión de curvas peligrosas hacia la derecha durante 0.5 km		2.5 km 00h05
 Velocidad máxima de 40 km/h		3 km 00h05
		<b>3.5 km 00h05</b>
3	En la rotonda, tomar la salida 2 Continuar en: <b>A-23</b> en dirección:	112 km
 <div style="border: 1px solid black; padding: 5px; text-align: center;"> <b>Valencia Castellón</b> </div>		
 Bajada con fuerte pendiente durante 0.9 km		41 km 00h26
 Bajada con fuerte pendiente durante 3.5 km		65 km 00h38
 Bajada con fuerte pendiente durante 1 km		83 km 00h49
Seguir dirección:		116 km 01h08
<div style="border: 1px solid black; padding: 5px; text-align: center;"> <b>3 Petrés E-15 - AP-7 Castelló - Castellón</b> </div>		
		<b>116 km 01h08</b>
4	En los alrededores de <b>Sagunto</b> , En la rotonda, tomar la salida 2 en dirección:	0.7 km
<div style="border: 1px solid black; padding: 5px; text-align: center;"> <b>Petrés Via de Servicio E-15 - A-7 - Castelló - Castellón - Barcelona</b> </div>		
 Velocidad máxima de 40 km/h durante 0.2 km		116 km 01h08
		<b>116 km 01h09</b>
5	Girar a la derecha: <b>E-15 / AP-7</b> en dirección:	43 km
  <div style="border: 1px solid black; padding: 5px; text-align: center;"> <b>Castelló - Castellón - Barcelona</b> </div>		
 Sagunto: Recogida ticket peaje		122 km 01h12
 Tomar la salida en dirección:		158 km 01h33
<div style="border: 1px solid black; padding: 5px; text-align: center;"> <b>Salida 47 N-340 - Puerto Castellón Sur - Castelló Sur</b> </div>		
 Castellon Sur: Peaje: 4.95 EUR		159 km 01h34
		<b>159 km 01h35</b>
6	En la rotonda, tomar la salida 5 en dirección:	1.8 km
<div style="border: 1px solid black; padding: 5px; text-align: center;">  <b>Port</b> </div>		
 Velocidad máxima de 40 km/h durante 0.6 km		159 km 01h35
Seguir dirección:		160 km 01h36
<div style="border: 1px solid black; padding: 5px; text-align: center;"> <b>CV-16 Castelló (centre) L'Alcora</b> </div>		
Travesía de <b>Grupo Venta Nova</b>		161 km 01h37
		<b>161 km 01h37</b>
7	Tomar <b>CV-16</b> en dirección:	7.5 km
<div style="border: 1px solid black; padding: 5px; text-align: center;">  <b>CV-16</b> L'Alcora CV-10         </div>		
 Velocidad máxima de 40 km/h durante 0.2 km		161 km 01h37
 Sucesión de curvas peligrosas hacia la derecha durante 0.8 km		168 km 01h44
		<b>169 km 01h45</b>
8	Seguir todo recto	<0.1 km
		<b>169 km 01h45</b>
9	En la rotonda, tomar la salida 3 Continuar en: <b>CV-16</b>	1.1 km
		<b>170 km 01h46</b>
10	En la rotonda, tomar la salida 3 Continuar en: <b>CV-160</b>	1.7 km
Travesía de <b>Correntilla</b>		171 km 01h47
		<b>171 km 01h48</b>
11	En la rotonda, tomar la salida 3 Continuar en: <b>Avenida de la Plana / Avinguda de la Plana</b>	0.2 km
		<b>172 km 01h48</b>
12	<b>Atravesar Sant Joan de Moró</b>	1.6 km
Continuar en: <b>Avenida de la Plana / Avinguda de la Plana</b>		(0.4 km)
Tomar <b>Plaza Alcalde Andreu / Plaça Alcalde Andreu</b>		(<0.1 km)
Tomar <b>Calle San Juan Bautista / Carrer San Juan Bautista</b>		(0.1 km)
 Girar a la derecha: <b>Aldea del Maestrazgo</b>		(0.2 km)
 Girar a la izquierda: <b>CV-1610</b>		(0.8 km)
 Sucesión de curvas peligrosas hacia la derecha durante 1.5 km		173 km 01h50
Salir de Sant Joan de Moró		
		<b>173 km 01h51</b>
13	Tomar <b>CV-1610</b>	1.3 km
		<b>175 km 01h52</b>
14	Entrar en <b>Mas de Flors</b>	<0.1 km
		<b>175 km 01h52</b>
 <b>Llegada: Mas de Flors, centro</b>		
		<b>175 km 01h52</b>