


TALLER DE RABAB, SAROD I MÚSICA AFGANA I ÍNDIA PER DAUD KHAN SADOZAI



Daud Khan Sadozai va néixer a Kabul, Afganistan, l'any 1955. Va estudiar rabab amb un dels grans mestres de tots els temps, Ustad Muhammad Umar. Més tard, va aprendre a tocar el sarod, instrument de l'Índia del Nord descendent directe del rabab, de la mà del gran Ustad Amjad Ali Khan a Índia.

Un avantpassat d'Amjad Ali Khan va portar el rabab des de Ghazni (Afganistan) a Gwalior (Índia) i la seua família va desenvolupar el sarod a partir d'ell. Ustad Amjad Ali Khan és la sisena generació d'aquesta família de músics (senia gharana).

Daud Khan actua freqüentment a Europa, EEUU i Índia i ha col·laborat amb Ross Daly, Jordi Savall, Mawash i el Kabul Ensemble, entre d'altres. A Índia fou guardonat amb el prestigiós premi Ustad Hazif Ali Khan els anys 1988 i 1995.

A més, és el cap d'estudis de l'Acadèmia de Música Índia de Köln (Colònia, Alemanya), que fou fundada pel seu mestre Ustad Amjad Ali Khan, i en la que continua amb el seu legat en l'ensenyament segons la seua tradició musical.

SEMINARI

1. HORARIS

Divendres, 3 de desembre de 2010	16:00-20:00
Dissabte, 4 de desembre de 2010	11:00-14:00/16:00-20:00
Diumenge, 5 de desembre de 2010	11:00-14:00/16:00-20:00

2. PREUS

L'assistència al taller té un preu de **120 €**. Estan incloses les classes i l'allotjament a la casa on se celebra el curs. Per més comoditats veieu la secció "Allotjament". Si no podeu assistir els tres dies consulteu altres preus.

El pagament es realitza per transferència a nom de **José Miguel López** al compte de **Bancaixa: 2077 0079 15 1101928319**

Des de l'estranger:

IBAN: **ES84 2077 0079 1511 0192 8319**

SWIFT: **CVALESVVXXX**

3. CONTACTE

Per qualsevol dubte abans i durant el curs, podeu posar-vos en contacte directament amb Efrén:
Tels: (0034) 656 33 85 57 (Espanya) i (0030) 6939 32 26 30 (Grècia)
Correu electrònic: masdeflors@hotmail.com

4. DADES TÈCNIQUES DEL TALLER

El curs està obert a tot tipus d'instrument. Si algú de vosaltres vol seguir el taller amb rabab o sarod i no disposa d'instrument, tenim dos rababs i un sarod que podem prestar. Les classes de rabab es donaran amb rabab afganès de tres cordes melòdiques afinades SA: Do#, es a dir: 1ª corda: Sib, 2ª corda: Fa, 3ª corda: Do. Bordons: Do# i Sol#. El sarod és l'instrument clàssic indi afinat en SA: Si.

Es permet la gravació de las classes en vídeo i àudio.

5. ALLOTJAMENT



Existeix la opció d'allotjar-vos a la casa on se celebrarà el curso en la qual hi ha espai per unes 4 o 5 persones. Per als qui desitgeu una major intimitat, hi ha la possibilitat de dormir a una casa rural, **La Bodega del Carreter**, a una mitja hora en cotxe del Mas de Flors, a la població d'Els Ibarsos, des de **21,50 euros/nit**. Més informació [ací](#).

Important: La gestió de l'allotjament a **La Bodega del Carreter** corre de la vostra part i no està inclosa en el preu del taller.

6. MENJARS

Els restaurants més propers al **Mas de Flors** es troben a **Sant Joan de Moró**, a 2 km. de distància. Els més exquisits en dietes especials per a rababistes són:

Mesó "Els Arcs"
C/Borriol, 7
Tel:964 328 040

Restaurant "Les Forques"
Avda. Maestrat, 13
Tel:964 328 318

7. COM ARRIBAR AL MAS DE FLORS

• Amb autobús des de Castelló

Autobusos a les 13:45, 15:10 i 19:00. Convé estar a la parada amb uns 20 min. d'antelació, ja que els horaris tenen una certa flexibilitat. Per més seguretat podeu trucar l'empresa que realitza aquest servei, **HICID: 964 200 122**. L'estació d'autobusos de Castelló es troba junt a la de tren. L'autobús arriba només fins a **Sant Joan de Moró**, a 2 km. del Mas de Flors. Des d'allí vos podrem vindre a recollir. En cas que això no siga possible existeix servei de Tele-Taxi (**626 699 240**).

• Amb taxi des de Sant Joan de Moró

Per al servei de Tele-Taxi truqueu al **626 699 240**. Costa uns 6 euros el trajecte fins al **Mas de Flors**, de 2 km.






















- Amb cotxe:
- Des del sud (ciutat de referència: València)

	Salida: Valencia, centro		
1	Salir de Valencia	3 km	
		3 km 00h08	
2	Continuar en: V-21	20 km	
		23 km 00h21	
3	Continuar en: E-15 / AP-7	47 km	
	Sagunto: Recogida ticket peaje	32 km	00h26
	Tomar la salida en dirección:	69 km	00h47
	Salida 47 II-340 - Puerto Castellón Sur - Castelló Sur		
	Castellon Sur: Peaje: 4.95 EUR	69 km	00h48
		70 km 00h48	
4	En la rotonda, tomar la salida 5 en dirección:	1.8 km	
	Port		
	Velocidad máxima de 40 km/h durante 0.6 km	70 km	00h48
	Seguir dirección:	70 km	00h49
	CV-16 Castelló (centre) L'Alcora		
	Travesía de Grupo Venta Nova	71 km	00h50
		71 km 00h51	
5	Tomar CV-16 en dirección:	7.5 km	
	L'alcora CV-10		
	Velocidad máxima de 40 km/h durante 0.2 km	72 km	00h51
	Sucesión de curvas peligrosas hacia la derecha durante 0.8 km	78 km	00h58
		79 km 00h58	
6	Seguir todo recto	<0.1 km	
		79 km 00h59	
7	En la rotonda, tomar la salida 3 Continuar en: CV-16	1.1 km	
		80 km 01h00	
8	En la rotonda, tomar la salida 3 Continuar en: CV-160	1.7 km	
	Travesía de Correntilla	81 km	01h01
		82 km 01h02	
9	En la rotonda, tomar la salida 3 Continuar en: Avenida de la Plana / Avinguda de la Plana	0.2 km	
		82 km 01h02	
10	Atravesar Sant Joan de Moró	1.6 km	
	Continuar en: Avenida de la Plana / Avinguda de la Plana	(0.4 km)	
	Tomar Plaza Alcalde Andreu / Plaça Alcalde Andreu	(≤0.1 km)	
	Tomar Calle San Juan Bautista / Carrer San Juan Bautista	(0.1 km)	
	Girar a la derecha: Aldea del Maestrazgo	(0.2 km)	
	Girar a la izquierda: CV-1610	(0.8 km)	
	Sucesión de curvas peligrosas hacia la derecha durante 1.5 km	83 km	01h04
	Salir de Sant Joan de Moró		
		83 km 01h04	
11	Tomar CV-1610	1.3 km	
		85 km 01h06	
12	Entrar en Mas de Flors	<0.1 km	
		85 km 01h06	
	Llegada: Mas de Flors, centro		
		85 km 01h06	

-Des del nord (ciutat de referència: Tarragona)

	Salida: Tarragona, centro	
1	Salir de Tarragona	1 km
		1 km 00h02
2	Continuar en: N-240	2.5 km
		3.5 km 00h05
3	Tomar E-15 / AP-7 en dirección:	188 km
	Castelló València	
	Tarragona: Peaje: 1.35 EUR	3.5 km 00h05
	Pasar cerca de Reus	8.5 km 00h08
	L'Hospitalet: Recogida ticket peaje	37 km 00h24
	Tomar la salida en dirección:	190 km 01h50
	Salida 47 N-340 - Puerto Castellón Sur Villarreal	
	Castellon Sur: Peaje: 16.75 EUR	191 km 01h50
		191 km 01h51
4	En la rotonda, tomar la salida 5 en dirección:	1.8 km
	Port	
	40 Velocidad máxima de 40 km/h durante 0.6 km	191 km 01h51
	Seguir dirección:	192 km 01h52
	CV-16 Castelló (centre) L'Alcora	
	Travesía de Grupo Venta Nova	193 km 01h53
		193 km 01h53
5	Tomar CV-16 en dirección:	7.5 km
	CV-16	
	L'alcora CV-10	
	40 Velocidad máxima de 40 km/h durante 0.2 km	193 km 01h54
	Sucesión de curvas peligrosas hacia la derecha durante 0.8 km	200 km 02h00
		200 km 02h01
6	Seguir todo recto	<0.1 km
		200 km 02h01
7	En la rotonda, tomar la salida 3 Continuar en: CV-16	1.1 km
		201 km 02h02
8	En la rotonda, tomar la salida 3 Continuar en: CV-160	1.7 km
	Travesía de Correntilla	202 km 02h03
		203 km 02h04
9	En la rotonda, tomar la salida 3 Continuar en: Avenida de la Plana / Avinguda de la Plana	0.2 km
		203 km 02h04
10	Atravesar Sant Joan de Moró	1.6 km
	Continuar en: Avenida de la Plana / Avinguda de la Plana	(0.4 km)
	Tomar Plaza Alcalde Andreu / Plaça Alcalde Andreu	(<0.1 km)
	Tomar Calle San Juan Bautista / Carrer San Juan Bautista	(0.1 km)
	Girar a la derecha: Aldea del Maestrazgo	(0.2 km)
	Girar a la izquierda: CV-1610	(0.8 km)
	Sucesión de curvas peligrosas hacia la derecha durante 1.5 km	204 km 02h07
	Salir de Sant Joan de Moró	
		205 km 02h07
11	Tomar CV-1610	1.3 km
		206 km 02h08
12	Entrar en Mas de Flors	<0.1 km
		206 km 02h09
	Llegada: Mas de Flors, centro	206 km 02h09

-Des de l'interior (ciutat de referència: Terol)

 Salida: Teruel, centro		
1	Salir de Teruel	2 km
		2 km 00h04
2	N-420A Tomar N-420A	1.4 km
 Sucesión de curvas peligrosas hacia la derecha durante 0.5 km		2.5 km 00h05
 Velocidad máxima de 40 km/h		3 km 00h05
		3.5 km 00h05
3	En la rotonda, tomar la salida 2 Continuar en: A-23 en dirección:	112 km
 A-23		
<div style="border: 1px solid black; padding: 5px; text-align: center;"> Valencia Castellón </div>		
 Bajada con fuerte pendiente durante 0.9 km		41 km 00h26
 Bajada con fuerte pendiente durante 3.5 km		65 km 00h38
 Bajada con fuerte pendiente durante 1 km		83 km 00h49
Seguir dirección:		116 km 01h08
<div style="border: 1px solid black; padding: 5px; text-align: center;"> 3 Petrés E-15 - AP-7 Castelló - Castellón </div>		
		116 km 01h08
4	En los alrededores de Sagunto , En la rotonda, tomar la salida 2 en dirección:	0.7 km
<div style="border: 1px solid black; padding: 5px; text-align: center;"> Petrés Via de Servicio E-15 - A-7 - Castelló - Castellón - Barcelona </div>		
 Velocidad máxima de 40 km/h durante 0.2 km		116 km 01h08
		116 km 01h09
5	Girar a la derecha: E-15 / AP-7 en dirección:	43 km
 E-15		
 AP-7		
<div style="border: 1px solid black; padding: 5px; text-align: center;"> Castelló - Castellón - Barcelona </div>		
 Sagunto: Recogida ticket peaje		122 km 01h12
 Tomar la salida en dirección:		158 km 01h33
<div style="border: 1px solid black; padding: 5px; text-align: center;"> Salida 47 N-340 -  Puerto Castellón Sur - Castelló Sur </div>		
 Castellon Sur: Peaje: 4.95 EUR		159 km 01h34
		159 km 01h35
6	En la rotonda, tomar la salida 5 en dirección:	1.8 km
<div style="border: 1px solid black; padding: 5px; text-align: center;">  Port </div>		
 Velocidad máxima de 40 km/h durante 0.6 km		159 km 01h35
Seguir dirección:		160 km 01h36
<div style="border: 1px solid black; padding: 5px; text-align: center;"> CV-16 Castelló (centre) L'Alcora </div>		
Traves  a de Grupo Venta Nova		161 km 01h37
		161 km 01h37
7	CV-16 Tomar CV-16 en dirección:	7.5 km
<div style="border: 1px solid black; padding: 5px; text-align: center;"> CV-16 </div>		
<div style="border: 1px solid black; padding: 5px; text-align: center;"> L'alcora CV-10 </div>		
 Velocidad máxima de 40 km/h durante 0.2 km		161 km 01h37
 Sucesión de curvas peligrosas hacia la derecha durante 0.8 km		168 km 01h44
		169 km 01h45
8	Seguir todo recto	<0.1 km
		169 km 01h45
9	CV-16 En la rotonda, tomar la salida 3 Continuar en: CV-16	1.1 km
		170 km 01h46
10	CV-160 En la rotonda, tomar la salida 3 Continuar en: CV-160	1.7 km
Traves  a de Correntilla		171 km 01h47
		171 km 01h48
11	En la rotonda, tomar la salida 3 Continuar en: Avenida de la Plana / Avinguda de la Plana	0.2 km
		172 km 01h48
12	Atravesar Sant Joan de Moró	1.6 km
Continuar en: Avenida de la Plana / Avinguda de la Plana		(0.4 km)
Tomar Plaza Alcalde Andreu / Plaça Alcalde Andreu		(<0.1 km)
Tomar Calle San Juan Bautista / Carrer San Juan Bautista		(0.1 km)
 Girar a la derecha: Aldea del Maestrazgo		(0.2 km)
 Girar a la izquierda: CV-1610		(0.8 km)
 Sucesión de curvas peligrosas hacia la derecha durante 1.5 km		173 km 01h50
Salir de Sant Joan de Moró		
		173 km 01h51
13	Tomar CV-1610	1.3 km
		175 km 01h52
14	Entrar en Mas de Flors	<0.1 km
		175 km 01h52
 Llegada: Mas de Flors, centro		175 km 01h52